

COMUNE DI MARZANO DI NOLA
(Prov. di Avellino)

Progetto di ricostruzione, per messa in sicurezza, della copertura dell'area di pertinenza dell'asilo nido di via Cavalier Ferrante compresa tra l'asilo e l'edificio scolastico adiacente N. Pecorelli.

Progettista e DL	Visto il Coll.re statico in c.o.	L'Impresa Appaltatrice
------------------	-------------------------------------	------------------------

PROGETTO ARCHITETTONICO	Sigla Elaborato: E.2
-------------------------	-----------------------------

PLANIMETRIE, PIANTE, SEZIONE E PROSPETTI												
n. progetto			n. elaborato			gg. mm. aaaa		anno revisione			scala varie	
						02	2019					

Direzione Provinciale di Avellino Ufficio Provinciale - Territorio - Direttore DR. CARMINE DI PRATA

Vis. tel. (0.90 euro)

24-Mar-2017 12:29:27
Prot. n. 1748313/2017

Scala originale: 1:1000
Dimensione cartacee: 297,000 x 489,000 metri

Comune: MIZIANO DI AVELLA
Foglio: 9


N-46490


E=29860

1 Particella: 1302

LEGENDA

- asilo nido oggetto di intervento
- area da coprire con strutture metalliche a vista

 asilo nido oggetto di intervento

 area da coprire
con struttura metallica e vetro

Architectural drawing showing the North and East elevations of the Scuola Elementare N. Picorelli.

Prospetto NORD

Labels for North Elevation:

- copertura in metallo e vetro di progetto
- +0,00 quota terreno
- +0,60 quota calpestio asilo
- SCUOLA ELEMENTARE N. PICORELLI

Prospetto EST


Labels for East Elevation:

- +0,00 quota terreno
- +0,60 quota calpestio asilo
- ASUOLA ELEMENTARE N. PICORELLI
- copertura in metallo e vetro di progetto

Technical drawing of a roof cross-section showing structural details, insulation, and ventilation. The drawing includes labels for various components like "Travi secondarie", "Traverso d'ala", "Montante", and "Trave inf.", along with dimensions and material specifications like "Pannello esistente 50x50" and "Mantovana di Tamponamento esistente".

Sezione S1-S1

scala 1:25

 Scuole dell'obbligo
(standard urbanistici)

An aerial photograph of a residential neighborhood. A red outline highlights a specific property in the center. The property contains a large, dark-roofed building, possibly a warehouse or industrial structure, and a smaller, lighter-colored building. The surrounding area includes other houses with brown roofs, green trees, and a paved road.